みやだ

村勢要覧 2020

村 章

（昭和 50 年 1 月 1 日制定）

マーク全体は、宮田村の
頭文字「ミ」を示している。
下の 1 本は、宮田村の歴史を大きく手を
広げてささえるおおいなる“大地”を示し、長老の
“英知”をも意味する。中の 1 本は、こうした
“歴史”と“英知”と“大地”の上に発展する
現代の宮田村を中心的に支える成人の力、そして上の 1 本は、
未来の宮田村を支える子どもと青年の若い力を示している。
この 3 つの力がいっしょになって未来に向かって飛翔する。
中の白い空間は、未知の希望を意味する。加えて、下の 1 本が山岳の雄大な
カールを示し、流れる雲と吹き渡る風を上の 2 本が示している。

村の将来像

むらづくりの基本目標

住みたい、住んでよかった
住み続けたい宮田村

― 豊かな人文・住みよい宮田 ―

1　活力あふれる村づくり
2　子育て支援日本一をめざす村づくり
3　安心安全な村づくり
4　あたたかさを届ける村づくり
5　協働の村づくり
6　村民の皆さまのための行政事務

村 花
[梅の花]

（平成 10 年 4 月 1 日制定）

特別シンボル
[こまうすゆきそう]

（平成 10 年 4 月 1 日制定）

表紙写真説明

伊那前岳西稜から撮影。中央が中岳、奥が木曽駒ヶ岳。ウラシマツツジの紅葉が鮮やかに映える。

令和 2 年 3 月 27 日、中央アルプスが希少で特徴的な氷河地形や高山植物の原生などにより、全国で 57 番目の国定公園として認められ「中央アルプス国定公園」が誕生しました。なかでも宝剣岳や千畳敷カールから木曽駒ヶ岳（伊那谷では西駒ヶ岳と呼ぶ）までの区域は「特にすぐれた自然景観・原始状態を保持する特別保護地区」として指定され、その 8 割が宮田村です。この写真は、国定公園指定記念事業として宮田村が山岳写真家の津野祐次氏に依頼して作成した写真集「輝く宮田村の未来へ 感動 西駒ヶ岳」の表紙を飾っています。

麓の宮田村から山頂を望むことはできませんが、現地へ足を運んでいただき素晴らしい宮田村の自然を体感し情報発信をしていただければ幸いです。

沿　革

宮田村の中越遺跡からは、今から 6500 年も前の縄文時代前期に、天竜川をさかのぼって来た人たちが築いた大集落が発見されています。一方平安時代の西暦 927 年に著わされた延喜式の、東山道の駅名の一つに「宮田」の名が見え、江戸時代に伊那街道の宿場が置かれるなど、宮田村は伊那谷の交通の要衝としても栄えてきました。そして、同じく江戸時代に太田切川や黒川から引いた水によって豊かな穀倉地帯が開かれ、明治時代の初めには、小田切川などの水を利用した製糸工場が勃興し、現在の工業立村の礎が築かれました。

江戸時代、宮田の地は高遠領に属し、町割・北割・南割のいわゆる宮田 3 か村と中越村がありました。明治 6 年に宮田 3 か村と、幕末期に新たに独立した新田村・大田切村が合併し、2 年後の明治 8 年、その宮田村と中越村が合併して現在の宮田村は誕生しています。昭和 29 年には駒ヶ根市の誕生に加わりましたが、昭和 31 年、分市して再び宮田村となりました。

そして今宮田村は、平成の大合併の中で自律を決意し、歩んでいます。

地　勢

上伊那郡のほぼ中央に位置する宮田村は、東西 11 キロメートル、南北 3.8 キロメートル。太田切川左岸の扇状地である平地と、木曽山脈の中央アルプス駒ヶ岳に至るまでの深い山地からなっています。北東に向かって緩やかに傾斜していた平地部は、太田切川と小田切川、大沢川によって削られた河原と、その間の細長い台地に分かれ、山麓には幾つかの小さな扇状地が発達しています。

※ 利用される方に

・表中特に注記しないかぎり、年次欄の
　「年」とは暦年（1 月～12 月）
　「年度」とは会計年度（4 月～翌年 3 月）を示しています。
・数字の単位未満は原則として四捨五入しました。
・本書の統計表の記号は次のとおりです。
　（－）事実のないもの又は調査を欠くもの
　（△）マイナス
　（×）統計により公表をひかえたもの
　（〇）数値が掲載単位に満たないもの

宮田村の概況

宮田村役場所在地

〒399–4392 上伊那郡宮田村 98 番地
TEL /　　(0265)85-3181 ㈹
E-mail ㈹ /　somu@vill.miyada.nagano.jp

位 置

東経 / 137° 56’ 51”　北緯 / 35° 45’ 57”
海抜 / 646.4

住 民

世帯数 / 3,480 戸
人口 / 8,983 人（男 / 4,407 人、女 / 4,576 人）
一世帯当たり人口 / 2.58 人
人口密度 /1km² 当たり 164.8 人
［世帯数・人口は 12 月 1 日住民登録による］

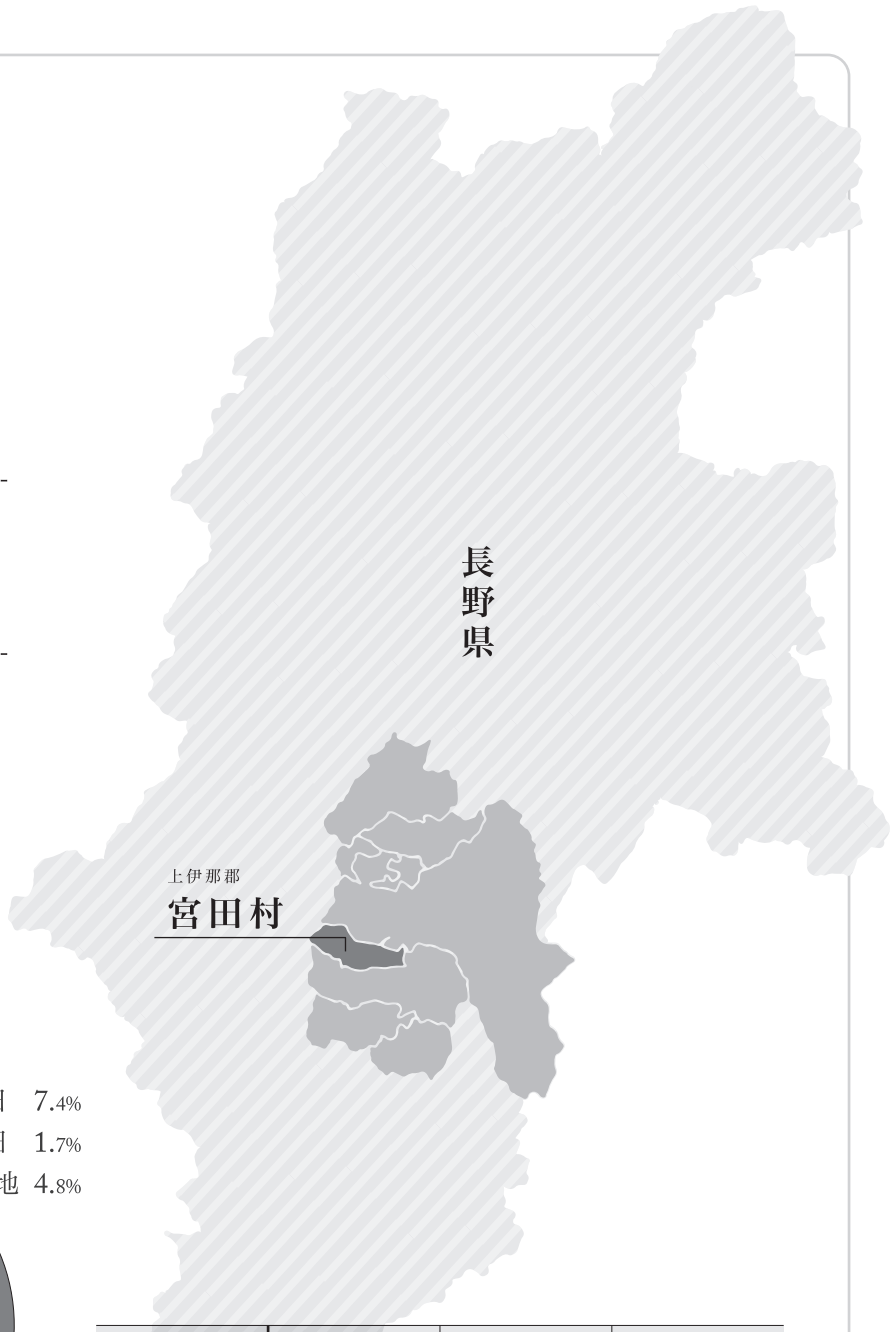

土 地

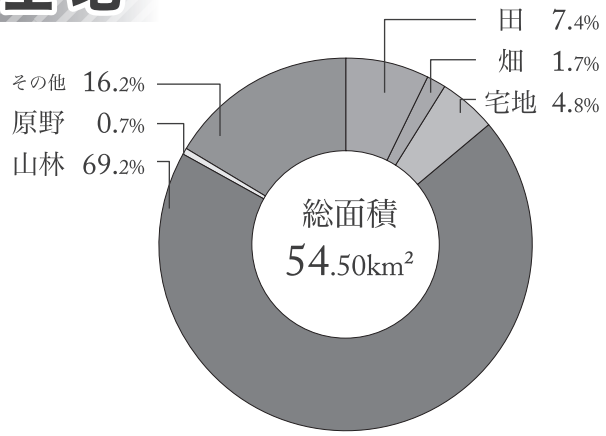

最寄鉄道駅名	宮田駅から役場までの距離	県庁所在地からの距離	伊那合同庁舎所在地からの距離
JR 飯田線 宮田駅	8 分 / 750 m	129.8 km	8.4 km

課税台帳登載土地

（令和 2 年度）

種類別	面　積 ㎡	うち非課税他	評価額 千円	㎡あたり価格 円
総 数	54,500,000		26,399,677	2,080
田	4,029,512	43,942	463,790	117
畑	929,167	9,971	50,876	56
宅地	2,620,573	212,252	23,991,572	9,962
山林	37,708,726	32,863,164	96,974	20
原野	364,986	123,423	6,845	28
その他	8,847,036	8,556,571	1,464,070	5,040
うち非課税他	-	41,809,323	-	-

（資料 — 住民課）

人口

人口と世帯数

単位：人・世帯

年次	世帯数	人口			一世帯当たり人口	女100人に付き男	人口密度 人/km²
		総数	男	女			
昭和 10年	1,098	5,493	2,704	2,789	5.0	97.0	105.4
15年	1,045	5,255	2,618	2,637	5.0	99.3	100.8
22年	1,314	6,840	3,294	3,546	5.2	92.9	131.2
25年	1,313	6,565	3,188	3,377	5.0	94.4	125.9
30年	1,296	6,236	3,051	3,185	4.8	95.8	119.7
35年	1,320	6,142	2,952	3,190	4.7	92.5	117.8
40年	1,421	6,307	3,017	3,290	4.4	91.7	121.0
45年	1,629	6,767	3,263	3,504	4.2	93.1	129.8
50年	1,741	7,169	3,473	3,696	4.1	94.0	137.5
55年	1,918	7,582	3,683	3,899	4.0	94.5	145.4
60年	2,066	7,898	3,862	4,036	3.8	95.7	151.5
平成 2年	2,153	7,894	3,817	4,077	3.7	93.6	144.8
7年	2,383	8,103	3,932	4,171	3.4	94.3	148.6
12年	2,641	8,692	4,242	4,450	3.3	95.3	159.4
17年	2,939	8,968	4,325	4,643	3.1	93.2	164.5
22年	3,092	8,974	4,357	4,617	2.9	94.4	164.6
27年	3,122	8,821	4,285	4,536	2.8	94.5	161.9

（資料 ― 国勢調査）

人口・世帯数の推移

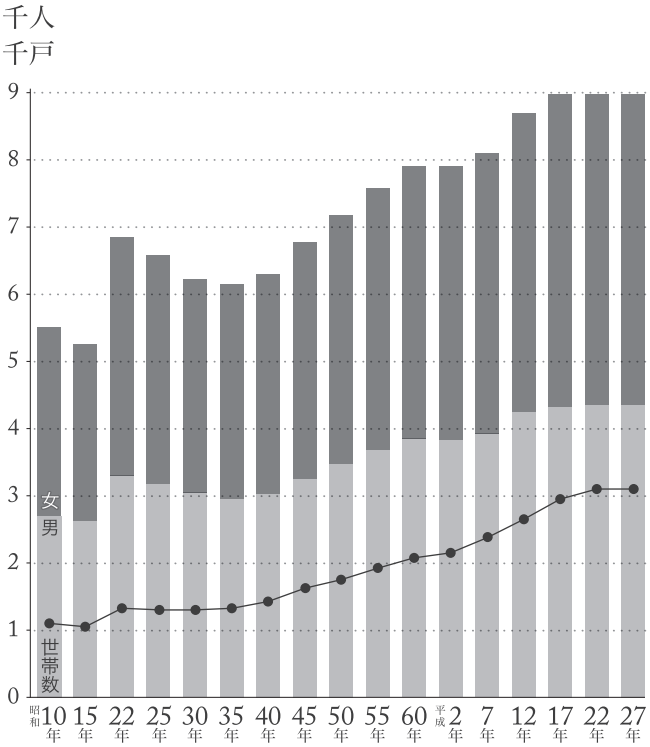

（資料 ― 国勢調査）

年齢別・男女別人口

令和2年10月1日現在　単位：人



（資料 ― 住民課）

地区別の世帯数と人口

（令和２年10月１日現在）単位：人

地区			町１	町２	町３	北割	南割	新田	大田切	大久保	中越	つつじが丘	大原	西駒郷
世帯数		3,468	373	228	891	276	386	272	348	144	199	108	233	10
人口	計	8,955	901	534	2,284	712	1,136	730	849	426	571	261	541	10
	男	4,386	428	258	1,091	363	571	365	424	224	286	114	257	5
	女	4,569	473	276	1,193	349	565	365	425	202	285	147	284	5

（資料 ― 住民課）

人口動態

年次	社会増減 人							自然増減 人			死産 人	婚姻 件	離婚 件
	転入			転出			増減	出生	死亡	増減			
	総数	県内	県外	総数	県内	県外							
平成27年	275	158	117	337	223	114	△ 62	72	71	1	3	95	25
28	282	158	124	290	189	101	△ 8	57	86	△ 29	0	81	19
29	327	184	143	306	186	120	21	55	98	△ 43	0	101	24
30	353	177	176	307	163	144	46	59	77	△ 18	1	68	24
令和元年	334	180	154	380	211	169	△ 46	60	81	△ 21	2	104	25

（資料 ― 住民課）

産業別就業者数

単位：人・％

年次	総人口	15歳以上人口	就業者人口	第1次産業	構成比	第2次産業	構成比	第3次産業	構成比	分類不能の産業	構成比
昭和60年	7,898	6,221	4,213	447	10.6	2,368	56.2	1,398	33.2	－	－
平成2年	7,894	6,483	4,350	397	9.1	2,368	54.4	1,585	36.5	－	－
7	8,103	6,816	4,682	440	9.4	2,425	51.8	1,814	38.7	3	0.1
12	8,692	7,273	4,782	393	8.2	2,349	49.1	2,040	42.7	－	－
17	8,968	7,438	4,770	425	8.9	2,110	44.2	2,226	46.7	9	0.2
22	8,974	7,480	4,570	304	6.7	1,971	43.1	2,198	48.1	97	2.1
27	8,821	7,460	4,524	328	7.3	1,904	42.1	2,251	49.8	41	0.8

（資料 ― 国勢調査）

産業別就業人口の推移

第１次産業　第２次産業　第３次産業　分類不能の産業

（資料 ― 国勢調査）

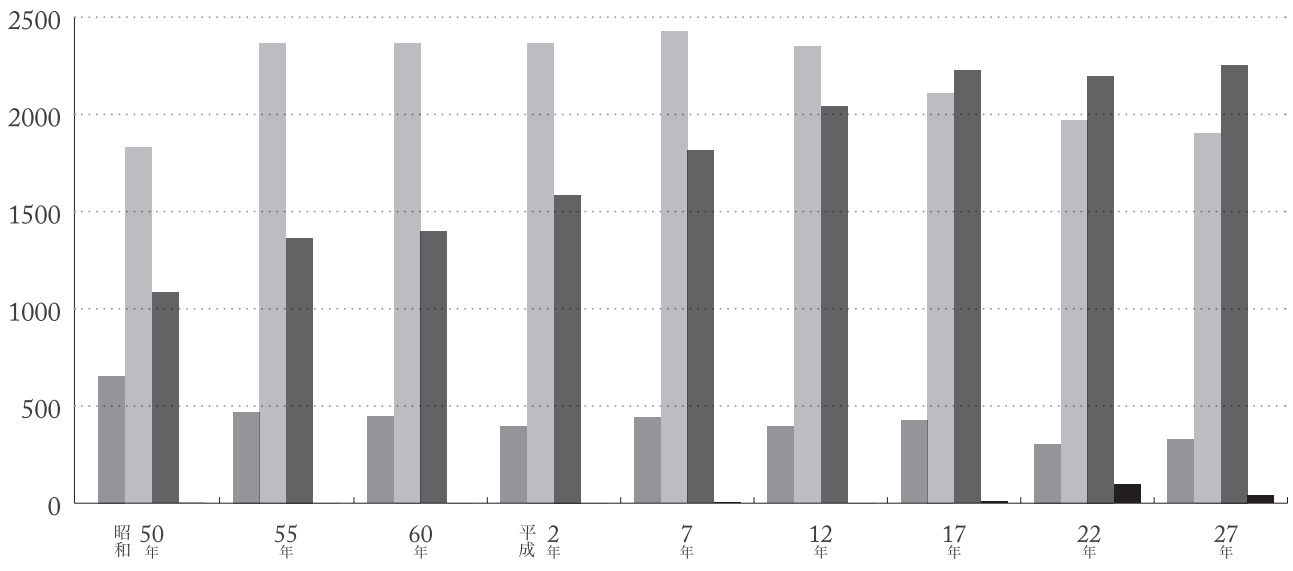

農林業

農家数

単位：戸・％

年次	総農家数		販売農家数	専業農家数		第1種兼業農家数		第2種兼業農家数	
	農家数	割合		農家数	割合	農家数	割合	農家数	割合
平成 2年	604	100		40	6.6	37	6.1	527	87.3
7年	567	100		46	8.1	44	7.8	477	84.1
12年	508	100	361	43	11.9	33	9.1	285	79.0
17年	483	100	323	43	13.3	44	13.6	236	73.1
22年	458	100	291	55	18.9	34	11.7	202	69.4
27年	255	100	82	31	37.8	8	9.8	43	52.4

＊平成12年から専業・兼業別農家数は販売農家のみ
＊平成27年3月(農)みやだ 設立

（資料 ― 農林業センサス）

経営耕地面積規模別農家数

単位：戸

年次	0.3ha未満	0.3～0.5	0.5～1.0	1.0～1.5	1.5～2.0	2.0～3.0	3.0ha以上	自給的農家 0.1～0.3
平成 2年	154	107	175	95	41	23	9	
7年	158	90	162	94	39	15	9	
12年	-	93	144	65	36	17	6	147
17年	3	83	129	53	32	17	6	160
22年	1	69	111	60	27	17	6	167
27年	13	15	33	8	4	7	2	173

（資料 ― 農林業センサス）

経営耕地面積

単位：a

年次	総面積	田					畑				樹園地			
		計	稲作	二毛作	作つた田の作物を稲作以外	しない田作付け	計	普通畑	専用牧草地	しない畑作付け	計	果樹園	桑園	その他
平成 2年	47,588	39,620	33,946	84	5,457	217	3,784	3,194	211	379	4,184	3,557	527	100
7年	44,958	37,528	32,710	22	4,728	90	3,569	3,349	71	149	3,861	3,539	188	134
12年	35,555	29,458	23,854	-	5,422	182	3,232	2,952	138	142	2,865	2,803	-	62
17年	32,889	28,134	21,813	-	6,115	206	2,036	1,883	37	116	2,719	2,719	-	-
22年	36,817	31,404	22,337	-	8,910	157	2,270	2,108	64	98	3,143	3,143	-	-
27年	39,585	35,044	25,121	-	9,923	-	1,378	1,337	-	41	3,163	3,163	-	-

（資料 ― 農林業センサス）

農地転用の状況

年次		総数	住宅	資材置場	駐車場	倉庫車庫	事業所	共同住宅	施設農業用	山林	その他
平成 27 年	件数	18	8	1	1	-	8	-	-	-	-
	㎡	25,604	6,514	991	759	-	17,340	-	-	-	-
28 年	件数	15	7	-	2	-	5	-	1	-	-
	㎡	26,372	13,760	-	1,290	-	11,317	-	5	-	-
29 年	件数	9	6	-	2	-	-	-	-	-	1
	㎡	3,226	2,212	-	996	-	-	-	-	-	18
30 年	件数	5	4	-	1	-	-	-	-	-	-
	㎡	7,649	6,358	-	1,285	-	-	-	-	-	-
令和 元 年	件数	17	4	-	3	-	-	-	-	10	-
	㎡	15,810	2,755	-	8,196	-	-	-	-	4,859	-
2 年	件数	21	16	-	2	-	-	-	-	-	3
	㎡	17,105	14,414	-	1,506	-	-	-	-	-	1,185

（資料 ― 農業委員会）

林野面積

（令和２年４月１日現在）単位：ha

総　数	国有林	村有林	他市町村	区有林等	団体等	財産区	その他(個人等)
4,213	2,610	698	107	14	123	84	

（資料 ― 建設課）

事業所・商工業

産業別事業所数・従業者数

年次		総数	農林水産業	鉱業	建設業	製造業	飲食店卸・小売業	金融保険業	不動産業	運輸通信業	水道業電気ガス	その他サービス業	公務
平成 13 年	事業所数	424	5	-	51	96	142	3	6	7	1	109	4
	従業者数	4,331	97	-	268	2,445	698	31	13	53	8	648	70
18 年	事業所数	434	4	-	66	100	132	4	6	11	-	111	-
	従業者数	4,137	79	-	260	2,382	722	25	14	33	-	622	-
21 年	事業所数	444	4	-	64	102	132	3	7	10	1	117	4
	従業者数	4,404	93	-	247	2,453	726	26	16	77	6	703	57
24 年	事業所数	397	4	-	54	91	125	3	7	9	-	104	-
	従業者数	3,821	88	-	209	2,153	669	27	18	75	-	582	-
26 年	事業所数	414	4	-	49	85	124	4	7	8	1	128	4
	従業者数	4,188	90	-	171	2,121	707	27	13	59	6	931	63
28 年	事業所数	399	4	-	50	88	119	4	7	7	-	120	-
	従業者数	4,074	72	-	181	2,256	663	26	9	61	-	806	-

（資料 ― 平成 18 年まで事業所・企業統計、平成 21 年から経済センサス）

商　業

年次	合計			卸売業			小売業			
	店舗数 人	従業員数 人	年間商品販売額 百万円	店舗数 人	従業員数 人	年間商品販売額 百万円	店舗数 人	従業員数 人	年間商品販売額 百万円	売場面積 ㎡
平成 14 年	96	502	12,550	16	129	7,041	80	373	5,509	9,348
19 年	94	489	16,486	14	130	9,369	80	359	7,117	9,826
24 年	75	364	13,004	12	125	7,587	63	239	5,417	6,968
26 年	60	345	10,892	8	52	4,956	52	293	5,936	6,647
28 年	84	492	15,130	13	116	9,702	71	376	5,427	4,739

（資料 ― 商業統計、経済センサス）

工　業

年　次	工場数					従業者数 人	現金給与総　額 万円	原材料使用額等 万円	製造品出荷額等 万円
	総数	法人	個人	4～29人まで	30人以上の工場				
平成 26 年	49	48	1	34	15	2,042	920,213	1,697,391	3,923,249
27 年	49	-	-	33	16	2,106	1,023,732	1,777,419	4,018,769
28 年	47	46	1	31	16	2,253	1,017,312	2,164,652	4,493,743
29 年	47	46	1	30	17	2,331	1,030,732	2,500,776	4,707,864
30 年	46	46	-	30	16	2,363	1,067,588	2,544,114	4,918,891
09 食　料	1	1	-	-	1	97	x	x	x
10 飲　料	2	2	-	2	-	22	x	x	x
11 繊　維	3	3	-	1	2	106	30,513	36,486	3,000
13 家　具	2	2	-	2	-	10	x	x	x
14 紙・パルプ	-	-	-	-	-	-	-	-	-
18 プラスチック	2	2	-	1	1	69	x	x	x
21 窯　業	3	3	-	2	1	66	29,762	58,644	121,688
24 金　属	12	14	-	12	2	921	492,534	1,230,530	2,523,685
25 汎用機械	3	1	-	-	1	106	x	x	-
26 生産用機械	3	3	-	2	1	64	28,738	55,498	104,594
27 業務用機械	3	3	-	1	2	367	165,816	581,075	1,009,081
28 電　子	4	4	-	2	2	178	61,978	128,515	260,849
29 電　気	1	1	-	-	1	64	x	x	x
30 情　報	1	1	-	1	-	25	x	x	x
31 輸　送	5	5	-	3	2	239	84,721	227,683	410,518
32 その他	1	1	-	1	-	29	x	x	x

＊従業者４人以上の事業所 ＊ x については数値が公表されていない（資料 ― 工業統計、経済センサス活動調査）

保険・福祉・衛生

国民健康保険給付状況

年度	被保険者数(年間平均)	医療費総額		医療給付額	高額医療費	
		件数	金額 千円	金額 千円	件数	金額 千円
平成 27 年	1,974	32,504	597,170	493,032	995	51,329
28 年	1,901	32,058	600,528	494,775	1,028	53,401
29 年	1,789	30,867	577,750	479,074	950	52,153
30 年	1,747	30,059	633,199	532,509	1,093	64,416
令和 元 年	1,683	28,497	571,025	475,876	998	55,776

（資料 ― 住民課）

国民年金加入状況

単位：人・千円

年度	加入者		保険料免除者数	
	総数	任意加入	法定	申請
平成 27 年	859	4	82	119
28 年	872	5	85	137
29 年	820	5	88	117
30 年	818	8	91	122
令和 元 年	789	11	93	118

（資料 ― 住民課）

拠出年金の受給状況

単位：件・千円

年度	合計		老齢		障がい	
	件数	金額	件数	金額	件数	金額
平成 27 年	155	61,200	150	57,105	5	4,095
28 年	132	50,702	128	47,387	4	3,315
29 年	108	40,855	105	38,323	3	2,532
30 年	95	36,548	92	34,016	3	2,532
令和 元 年	77	30,185	74	27,650	3	2,535

（資料 ― 住民課）

基礎年金の受給状況

単位：件・千円

年度	老齢		障がい		遺族	
	件数	金額	件数	金額	件数	金額
平成 27 年	2,427	1,674,867	169	141,870	11	7,887
28 年	2,453	1,703,382	170	142,320	11	7,662
29 年	2,490	1,731,826	144	145,545	10	7,249
30 年	2,514	1,754,429	186	155,647	8	5,797
令和 元 年	2,501	1,756,216	189	158,780	4	3,344

（資料 ― 住民課）

後期高齢者医療保険 医療費給付状況

年　度	対象者数(平均)	医療給付金	
		件数	金額 千円
平成 27 年	1,268	33,039	917,753
28 年	1,295	34,657	1,000,964
29 年	1,337	35,644	1,095,861
30 年	1,361	36,690	1,097,288
令和 元 年	1,391	37,656	1,053,371

（資料 ― 住民課）

医療施設

医　院	歯　科	病床数
2	4	15

（資料 ― 福祉課）

保育所状況

（令和 2 年 12 月 1 日現在）

保育所名	定員 人	園児数 人	入所率 %	保育士数 人
こうめ保育園	70	63	90	21
東　保育園	160	148	93	22
西　保育園	120	88	73	16

（資料 ― 教育委員会）

すこやか福祉センターの利用状況

単位：回

年　度	保健予防関係（生活習慣病健診等）	高齢者福祉関係（介護予防教室等）	子育て団体	高齢者・障がい者団体	その他
平成 27 年	457	308	2	0	3
28 年	393	108	0	0	3
29 年	281	214	0	0	3
30 年	419	202	0	0	3
令和 元 年	386	185	0	0	3

（資料 ― 住民課）

死因別死亡者数

単位：人

年次	死亡総数	脳血管疾患	心臓疾患	悪性新生物	高血圧性疾患	腎疾患	心不全	肺炎	事故	自殺	老衰	その他	不明
平成 28 年	88	5	11	27	0	4	1	6	3	2	20	9	-
29 年	95	7	4	24	0	3	9	11	2	2	18	15	-
30 年	75	3	9	16	0	3	9	7	0	1	20	7	-
令和 元 年	77	6	2	19	0	1	7	8	4	2	17	11	-
2 年	79	3	8	22	0	3	7	6	1	1	19	6	3

（資料 ― 福祉課）

ごみ収集量の状況

単位：t

年度	可燃物合　計	計画収集（一般家庭ごみ）	一般搬入（会社・商店のごみ）	不燃物合　計	ガラス類	金属類	プラ類	ペットボトル	古紙	その他
平成 27 年	1,236	971	265	723.6	78.8	22.3	187.9	12.6	410.6	11.4
28 年	1,241	966	275	711.2	74.9	20.6	185.4	12.7	406.4	11.2
29 年	1,243	947	296	679.7	66.5	24.1	186.7	13.9	352.9	35.6
30 年	1,213	963	250	695.5	73.7	25.5	197.5	14.0	348.7	36.1
令和 元 年	1,401	1,099	302	608.6	62.0	23.3	114.5	16.4	352.5	39.9

（資料 ― 住民課）

住 宅

住宅の状況

年次	住宅に住む一般世帯		持　家		公営・公団・公社・借家		民営借家		給与住宅		間　借		その他の一般世帯
	世帯数	一人当延べ面積	世帯数	一人当延べ面積	世帯数	一人当延べ面積	世帯数	一人当延べ面積	世帯数	一人当延べ面積	件数	一人当延べ面積	
平成 2	2,093	37.8	1,782	40.0	142	15.2	121	25.0	46	25.1	2	12.7	56
7	2,318	41.5	1,910	43.7	130	21.0	209	27.1	58	26.4	11	16.2	61
12	2,531	44.3	2,088	47.1	141	22.9	235	25.7	60	29.4	7	32.8	105
17	2,859	46.2	2,306	49.7	150	23.8	318	25.9	61	30.7	24	20.7	71
22	2,952	-	2,390	-	145	-	338	-	48	-	31	-	135
27	3,077	-	2,504	-	142	-	349	-	65	-	17	-	38

（資料 ― 国勢調査）

上下水道

水道事業の概要

年　度	給水区域内人口 人	給水人口 人	普及率 %	給水件数 件	有収水量 ㎥	日平均有収水量 ㎥
平成 27 年	9,189	9,169	99.8	3,383	823,704	2,251
28 年	9,089	9,069	99.8	3,387	830,559	2,276
29 年	9,063	9,043	99.8	3,369	825,996	2,263
30 年	9,051	9,031	99.8	3,419	833,183	2,283
令和 元 年	8,991	8,971	99.8	3,449	825,306	2,261

（資料 ― 建設課）

下水道の利用状況

年　度	処理区域内人口 人		水洗化人口 人		水洗化率 %		処理汚水量 ㎥/年	
	公共下水道	農業集落排水	公共下水道	農業集落排水	公共下水道	農業集落排水	公共下水道	農業集落排水
平成 27 年	6,859	2,291	6,645	2,276	96.9	99.3	645,801	196,078
28 年	6,790	2,299	6,630	2,279	97.6	99.1	645,169	198,504
29 年	6,778	2,285	6,620	2,258	97.7	98.8	640,490	194,197
30 年	6,764	2,287	6,599	2,262	97.6	98.9	659,579	198,556
令和 元 年	6,775	2,216	6,602	2,196	97.4	99.1	634,105	199,288

（資料 ― 建設課）

教育・文化

学　校

（令和元年５月１日現在）

年　次	学校名	学級数	教員数 人			職員数（本務）	児童・生徒数 人			前年度卒業者 人
			総数	本務	兼務		総数	男	女	
平成 28 年	宮田小学校	18	30	29	1	20	575	316	259	95
	宮田中学校	9	24	24	0	15	293	144	149	118
29 年	宮田小学校	18	32	31	1	22	560	302	258	93
	宮田中学校	9	24	24	0	15	288	149	139	104
30 年	宮田小学校	18	33	32	1	20	557	296	261	104
	宮田中学校	9	25	25	0	17	296	156	140	96
令和 元 年	宮田小学校	17	33	31	2	20	533	277	256	93
	宮田中学校	9	23	22	1	15	288	159	129	97

（資料 ― 学校基本調査）

施設使用状況

単位：件

年　度	村民会館	中央グランド	つつじが丘グランド	宮田村体育センター	武道館	小学校体育館	中学校体育館
平成 27 年	4,665	487	92	1,311	315	146	153
28 年	2,755	485	104	675	335	146	153
29 年	3,134	408	80	1,228	296	221	214
令和 30 年	4,133	337	100	1,202	302	462	275
元 年	3,987	384	85	1,165	260	323	289

年　度	農業者トレーニングセンター	テニスコート	文化会館	宮田球場	屋内運動場	マレットゴルフ場 人
平成 27 年	867	245	436	131	746	9,950
28 年	1,078	160	440	154	876	9,205
29 年	925	86	413	155	787	8,460
30 年	837	61	381	136	774	7,552
令和 元 年	788	87	296	136	725	7,570

（資料 ― 教育委員会）

図書館利用状況

単位：人・冊

年度	蔵書数	開館日数	登録者		館外貸出数			
				18 歳以下	人数	18 歳以下	冊数	18 歳以下
平成 27 年	60,935	290	6,929	1,699	10,531	3,381	43,799	16,016
28 年	61,906	292	7,127	1,663	10,421	2,919	43,731	14,341
29 年	62,850	293	7,307	1,583	9,839	2,798	42,224	14,592
30 年	63,816	297	7,468	1,516	9,503	2,632	43,201	14,682
令和 元 年	63,382	284	7,668	1,472	10,095	3,495	49,724	21,271

（資料 ― 図書館）

運輸・通信

道路延長

単位：km

年度	総計			国道			県道			村道		
	舗装	未舗装	計	舗装	未舗装	計	舗装	未舗装	計	舗装	未舗装	計
平成 27 年	152.3	53.2	205.5	2.7	-	2.7	13.2	0	13.2	136.4	53.2	189.6
28 年	152.6	52.9	205.5	2.7	-	2.7	13.2	0	13.2	136.7	52.9	189.6
29 年	152.8	52.9	205.7	2.7	-	2.7	13.2	0	13.2	136.9	52.9	189.8
30 年	153.0	52.8	205.8	2.7	-	2.7	13.2	0	13.2	137.1	52.8	189.9
令和 元年	153.1	52.8	205.9	2.7	-	2.7	13.2	0	13.2	137.2	52.8	190.0

（資料 ― 伊那建設事務所・建設課）

自動車保有台数

（令和 2 年 3 月 31 日現在）単位：台

年次	貨物車	乗用車	乗合車	特殊車 特種車	軽乗用車			
					貨物車	乗用車	二輪車	小型特殊車
平成 28 年	472	3,564	13	118	1,172	2,531	736	281
29 年	464	3,587	14	121	1,153	2,511	709	282
30 年	464	3,631	14	120	1,169	2,494	687	291
令和 元年	453	3,614	17	119	1,181	2,519	638	293
2 年	458	3,608	9	113	1,168	2,547	641	295

（資料 ― 自家用車協会・住民課）

交通事故状況（人身事故）

年次	件数	前年比	死者 人	前年比	傷者 人	前年比
平成 28 年	12	△ 6	0	0	13	△ 8
29 年	18	6	0	0	22	9
30 年	21	3	0	0	22	0
令和 元年	15	△ 6	0	0	21	△ 1
2 年	10	△ 5	0	0	11	△ 10

（資料 ― 宮田村警察官駐在所）

ケーブルテレビ加入状況

年次	ケーブルテレビ
平成 28 年	1,759
29 年	1,770
30 年	1,831
令和 元年	1,835
2 年	1,860

（12 月 31 日現在）

（資料 ― エコーシティー駒ヶ岳㈱）

消防・議会・選挙

消　防

年度	団数	分団数	団員数 人	自動車 台	積載車 台	火災発生数			焼失面積		損害見積額			
						建物 件	林野 件	その他 件	建物 ㎡	林野 ㎡	総額 千円	建物 千円	林野 千円	その他 千円
平成 27	1	3	255	3	10	2	1	2	61	0	6,766	6,766	0	0
28	1	3	255	3	10	2	1	2	189	1,000	15,514	15,362	0	152
29	1	3	255	3	10	2	1	2	252	0	12,021	12,015	0	6
30	1	3	255	3	10	2	0	2	190	0	11,172	8,176	0	2,996
元	1	3	255	3	10	2	0	1	275	0	17,535	15,718	0	1,817

（資料 ― 総務課）

救急車の出動状況

単位：件

年　度	総　数	交通事故	急　病	労働災害	一般負傷	運動競技	加　害	自損行為	その他
平成　27 年	263	21	195	5	33	0	0	5	4
28 年	273	23	168	2	66	3	1	2	8
29 年	262	22	180	2	42	1	1	2	12
30 年	253	15	190	4	39	0	1	0	4
令和　元 年	241	15	154	4	50	3	0	4	11

（資料 ― 総務課）

村議会

単位：件

年　次	議員定数 人	議員現在数 人	議会招集回数 回	議決件数
平成　27 年	12	12	9	90
28 年	12	12	9	92
29 年	12	12	7	85
令和　30 年	12	12	7	74
元 年	12	12 (1/1～2/21)　11 (2/22～12/31)	8	82
2 年	12	12	11	83

（資料 ― 議会事務局）

選挙結果

単位：人・%

執行年月日	選挙名	当日有権者数			投票者数			投票率		
		総数	男	女	総数	男	女	総数	男	
平成31年 4月 7日	長野県議会議員一般選挙	7,156	3,444	3,712	5,038	2,405	2,633	70.40	69.83	70.93
令和元年 7月21日	参議院議員通常選挙	7,219	3,474	3,745	4,600	2,256	2,344	63.72	64.94	62.59
令和２年 3月29日	宮田村議会議員一般選挙	7,242	3,051	3,741	無投票					

（資料 ― 選挙管理委員会）

行財政

一般会計歳入歳出状況

単位：千円

項目	年度	平成27年度		平成28年度		平成29年度		平成30年度		令和元年度	
		決算額	構成比	決算額	構成比	決算額	構成比	決算額	構成比	決算額	構成比
歳入	総額	4,014,946	100.0	4,044,291	100.0	4,104,197	100.0	4,155,724	100.0	3,806,000	100.0
	村税	1,197,342	29.8	1,188,617	29.4	1,231,961	30.0	1,238,951	29.8	1,219,860	32.1
	地方交付税	1,133,568	28.2	1,162,397	28.7	1,166,761	28.4	1,166,914	28.1	1,074,000	28.2
	国県支出金	562,722	14.0	564,925	14.0	549,320	13.4	523,124	12.6	561,413	14.7
	村債	171,900	4.3	210,100	5.2	214,100	5.2	181,900	4.4	194,000	5.1
	その他	949,414	23.7	918,252	22.7	942,055	23.0	1,044,835	25.1	756,727	19.9
歳出	総額	3,814,362	100.0	3,901,808	100.0	3,907,925	100.0	3,932,850	100.0	3,806,000	100.0
	議会費	72,694	1.9	66,708	1.7	67,947	1.7	65,844	1.7	67,257	1.8
	総務費	882,747	23.1	856,169	21.9	762,145	19.5	813,606	20.7	655,296	17.2
	民生費	1,018,092	26.7	1,073,264	27.5	1,140,548	29.2	1,157,742	29.4	1,132,092	29.7
	衛生費	201,875	5.3	207,767	5.3	197,432	5.1	205,022	5.2	193,312	5.1
	農林水産業費	215,841	5.7	166,099	4.3	200,802	5.1	205,873	5.2	208,468	5.5
	商工費	207,248	5.4	223,463	5.7	277,776	7.1	218,382	5.6	234,561	6.2
	土木費	270,192	7.1	291,141	7.5	319,071	8.2	288,259	7.3	364,439	9.6
	消防費	153,138	4.0	173,838	4.5	160,640	4.1	154,193	3.9	164,288	4.3
	教育費	337,671	8.9	393,086	10.1	357,659	9.2	415,749	10.6	390,660	10.2
	災害復旧費	0	0.0	961	0.0	0	0.0	0	0.0	3	0.0
	公債費	420,991	11.0	418,814	10.7	402,244	10.3	386,623	9.8	361,555	9.5
	その他	33,873	0.9	30,498	0.8	21,661	0.5	21,557	0.6	34,069	0.9

（資料 — 総務課）

令和２年度当初予算

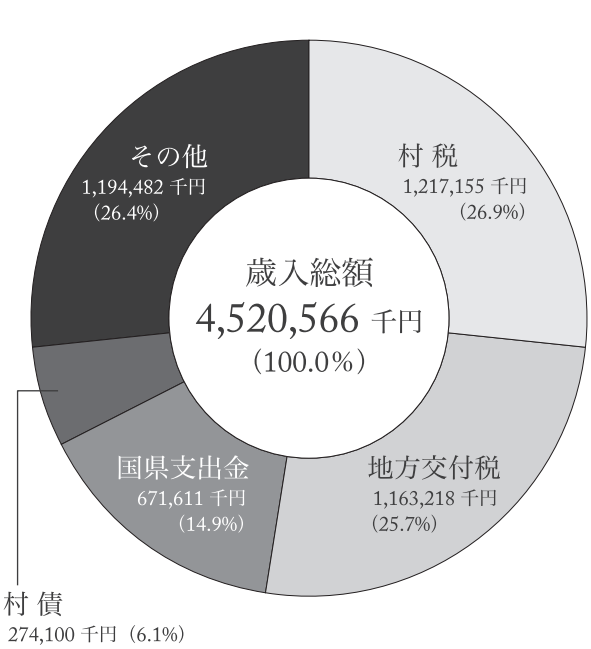

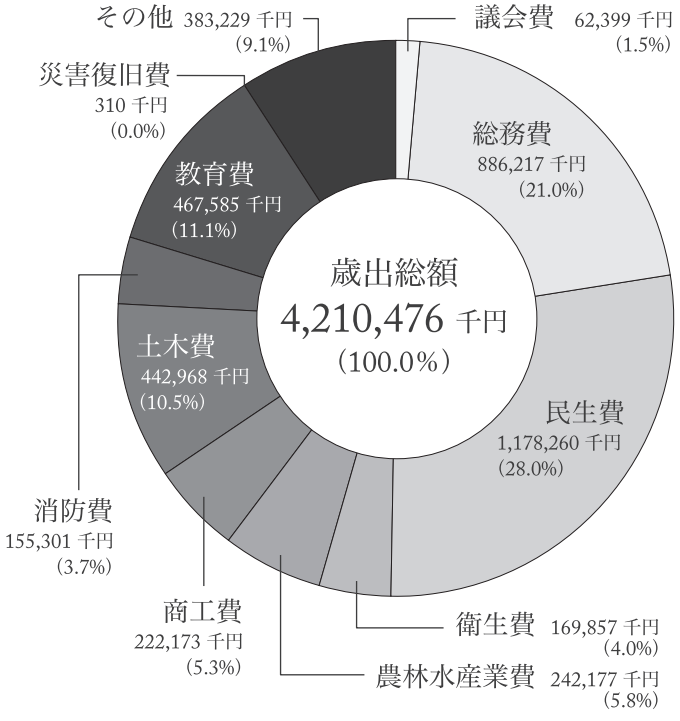

財政力指数

年　度	基準財政需要額（千円）	基準財政収入額（千円）	財政力指数（%）
平成 27 年	2,192,883	1,139,995	0.51
28 年	2,221,028	1,125,529	0.52
29 年	2,203,677	1,122,787	0.51
30 年	2,234,291	1,160,350	0.51
令和 元 年	2,262,291	1,185,695	0.52

（資料 ― 総務課）

村有財産

年　度	有価証券（千円）	預金・基金（千円）	土　地（㎢）	建　物（㎡）	投資及び出資金（千円）
平成 27 年	72,400	1,362,549	6.82	46,432	71,085
28 年	72,400	1,554,429	6.82	46,600	71,085
29 年	72,400	1,629,798	6.82	46,660	71,085
30 年	72,400	1,696,192	6.82	46,660	71,085
令和 元 年	72,400	1,738,949	6.82	46,684	71,085

（資料 ― 総務課）

村税の状況

単位：千円

税　目		平成27年度	平成28年度	平成29年度	平成30年度	令和元年度
総　額		1,371,717	1,358,382	1,231,960	1,238,951	1,381,942
村民税	小　計	554,578	534,023	563,419	578,280	545,872
	個人分	432,232	436,944	445,385	453,205	470,196
	法人分	122,346	97,079	118,034	125,075	75,676
固定資産税	小　計	568,877	580,038	595,423	589,594	593,649
	純固定資産税	565,338	576,252	591,382	585,307	589,137
	納付金･交付金	3,539	3,786	4,041	4,287	4,512
軽自動車税		25,042	28,929	29,679	30,286	31,497
たばこ税		45,187	42,559	39,946	39,817	38,651
その他		3,658	3,068	3,493	974	7,486
国民健康保険税		174,375	169,765	163,354	155,960	164,787

（資料 ― 住民課）

特別会計支出状況

単位：千円

会計別			平成27年度	平成28年度	平成29年度	平成30年度	令和元年度
公営企業	水道事業	収益的	140,361	139,297	137,520	141,480	135,922
		資本的	52,266	49,155	50,981	61,355	62,842
	下水道事業	収益的	346,202	323,588	331,223	325,164	313,144
		資本的	247,188	247,214	216,266	224,643	231,995
国民健康保険			866,872	874,093	825,363	779,779	735,920
介護保険			719,526	730,515	809,617	819,173	797,660
後期高齢者医療			88,187	89,836	96,574	99,232	103,389

（資料 ― 各担当課）

村　長	小田切康彦	副村長	新谷久男
教育長	長嶋良子		
議　長	天野早人	副議長	加藤恭一

（令和3年3月31日現在）

行政機関構図

（令和２年４月１日現在）

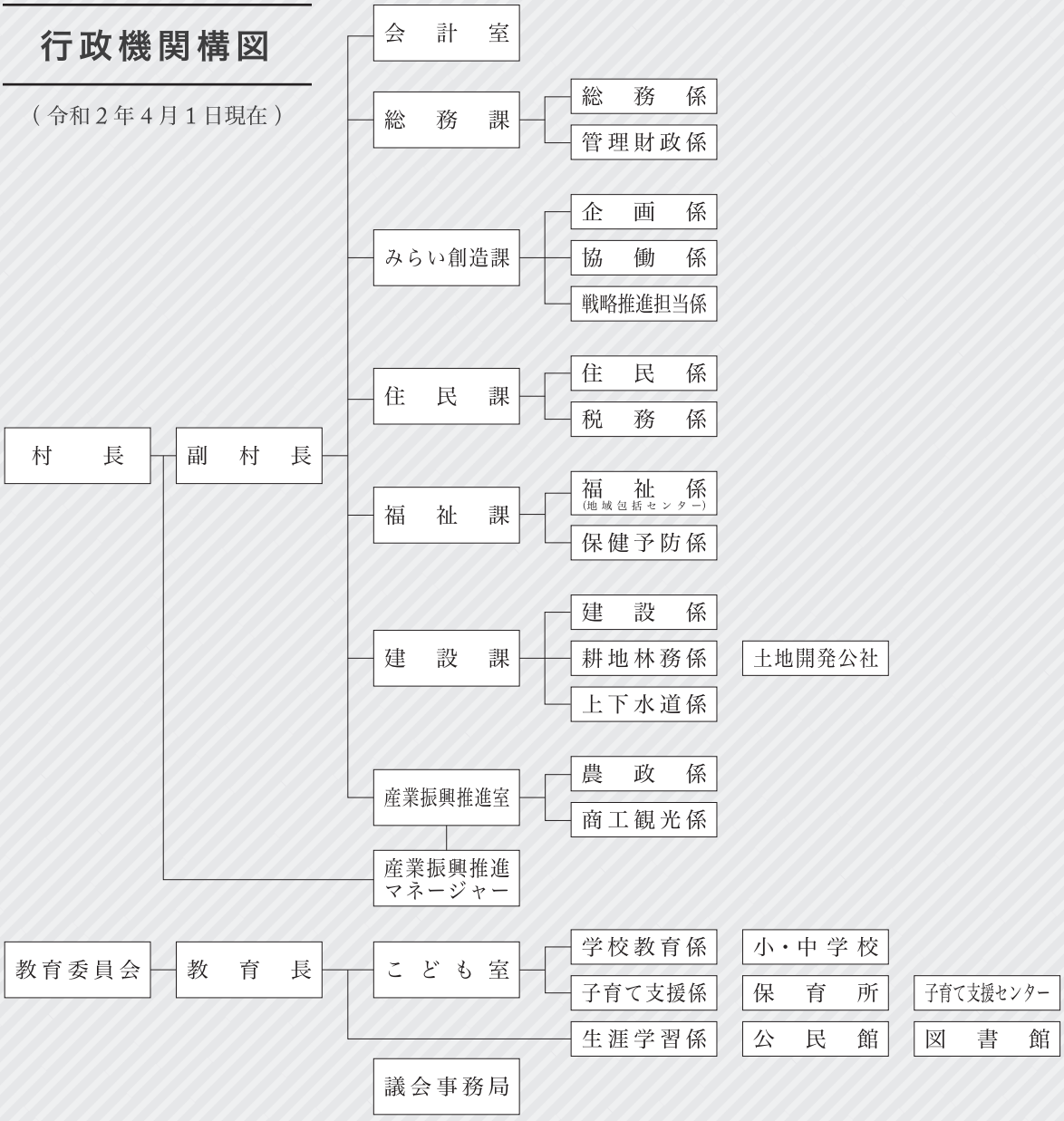

職員数

単位：人

総　計	村長部局	議会事務局	選挙管理委員会事務局	監査委員事務局	農業委員会事務局	教育委員会の職員	企業職員	その他
98	48	1	(3)	(1)	(3)	41	7	1

＊教育委員会の職員は保育所職員を含む
令和２年４月１日(　)は兼務

観 光

- 北の城
- 宮田高原
  （キャンプ場・レンゲツツジ）
- 中央アルプス駒ケ岳
- 伊勢滝
- 不動滝
- 黒川渓谷
- 永遠の鐘
- ふれあい広場
- こもれ陽の径
- 駒ヶ根高原早太郎温泉郷
- 地ビール
- 山ぶどうワイン「紫輝」
- 宮田祇園祭
- アサギマダラの里

文化財

有形文化財

- 宮田宿本陣・旧新井家住宅（県宝）
- 中越遺跡出土品（県宝）
- 信州の特色ある縄文土器
  （動物装飾付有孔鍔付土器／県宝）
- 元宮神社の本殿と舞台
- 熊野寺の薬師如来像と聖観音菩薩像
- 全昌寺薬師如来像
- 鉾立の三十三観音
- 石碑「従是北高遠領」
- 小町谷・湯沢家墓地の貞治石仏
- 元禄御水帳（宮田村・中越村）
- 大田切人形頭
- 小田切家所蔵 高遠城二ノ丸
  厩稲荷本殿・上家及び奉納品類

無形文化財

- 元宮・姫宮・熊野各神社の御囃子と獅子舞
- 津島神社の祇園囃子と神輿練り（あばれ神輿）

史跡名勝天然記念物

- 中越遺跡（県史跡）
- 城　山
- 下の城
- 猪　垣
- 向山遺跡
- 御座石
- 稚児塚
- 勒銘石
- 駒潰れ
- 中央アルプス駒ヶ岳の氷河地形（県天然記念物）
- 元宮神社の社叢
- 北割の榧の木（小田切藤彦氏宅地）
- 中越の榧の木（酒井重彦氏宅地）
- 新田の栗の木（田中弥寿人氏宅地）

主要施設機関の名称・電話　（市外局番：0265）

	電　話
宮田村役場	85-3181
すこやか福祉センター	85-4128
村民会館	85-2314
教育委員会	85-2314
公民館	85-2314
図書館	85-5200
向山雅重民俗資料館	85-2314
文化会館	85-2314
土地開発公社	85-5863

	電　話
こうめ保育園	85-2109
東保育園	85-2275
西保育園	85-3416
宮田小学校	85-2007
宮田中学校	85-2004
社会福祉協議会	85-5010
デイサービスセンター	85-5010
宮田観光開発株式会社	95-1919
こまゆき荘	81-7117

	電　話
なごみ家	85-2922
子育て支援センターうめっこらんど	85-5931
仲々ふれあいセンター	85-5808
宮田村警察官駐在所	85-2072
宮田郵便局	85-2049
宮田村商工会	85-2213
JA 上伊那宮田支所	84-1200
八十二銀行宮田支店	85-4682
アルプス中央信用金庫宮田支店	85-3300

編集／宮田村役場 議会事務局　発行年月／令和３年３月　印刷／パブリックレコード株式会社